

# Komenda Powiatowa Państwowej Straży Pożarnej w Starachowicach



## INFORMACJA O STANIE BEZPIECZEŃSTWA POŻAROWEGO GMINY MIRZEC w 2025 roku

Starachowice, maj 2026

# I. CHARAKTERYSTYKA ZAGROŻEŃ NA TERENIE GMINY MIRZEC

## Przemysł

Gmina Mirzec zajmuje powierzchnię 111 km<sup>2</sup>, i jest zamieszkiwana przez 7,9 tysiąca mieszkańców. Jest gminą przede wszystkim o charakterze rolniczym.

Zagrożenie pożarowe na terenie gminy związane jest głównie z produkcją rolną, obiektami użyteczności publicznej, na które w głównej mierze składają się szkoły podstawowe, gimnazja publiczne, ośrodki zdrowia, kościoły, zakłady gastronomiczne.

Na terenie gminy znajdują się zakłady produkcyjne drobnej wytwórczości, na którą składają się piekarnie, tartaki, stolarnie, warsztaty mechaniczne.

## Transport

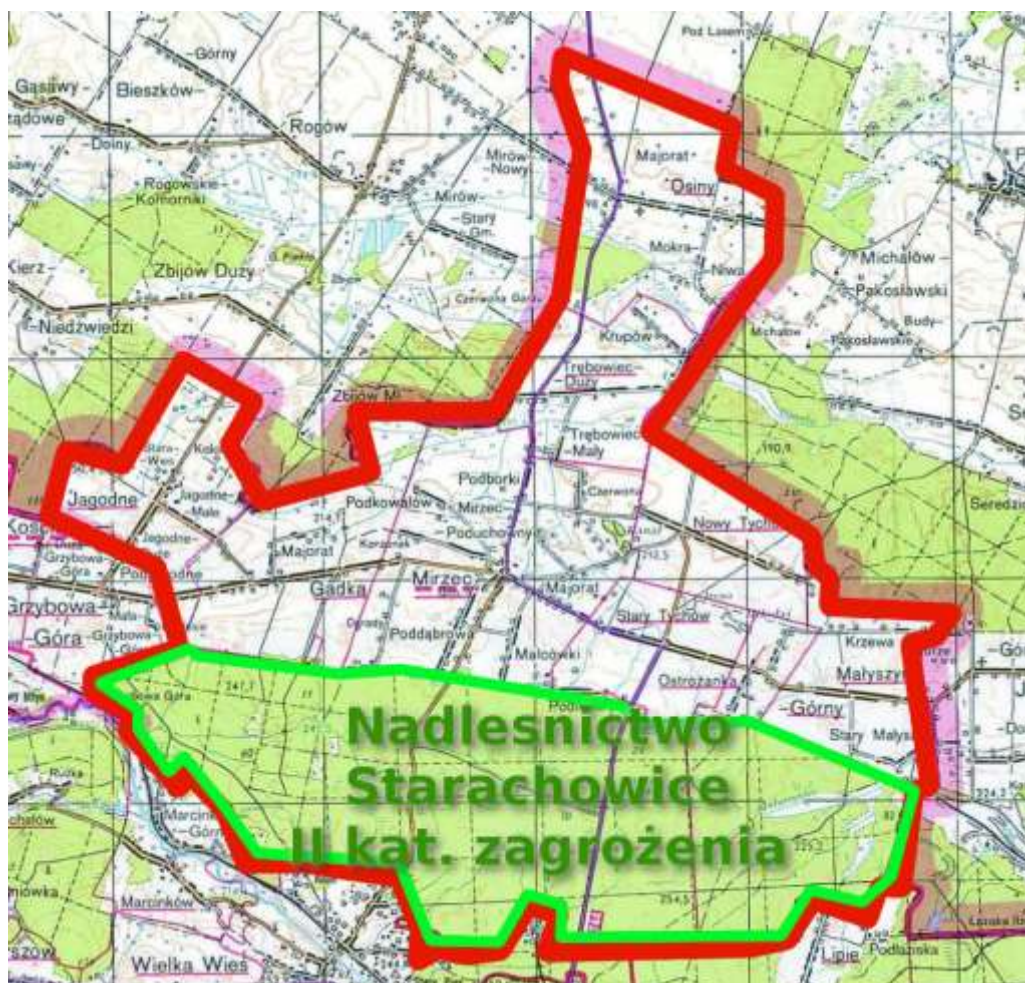
Przez teren gminy przebiega droga wojewódzka 744 przez którą transportuje się substancje niebezpieczne, m.in.: paliwa w stanie ciekłym i gazowym. Wzdłuż drogi znajdują się stacje paliw.



## Lasy

Znaczną część terenu gminy (około 42 % powierzchni) zajmują obszary leśne (tereny leśne Nadleśnictwa Starachowice). Jak pokazują statystyki, najbardziej narażone na występowanie pożarów są tereny przyległe do terenów zamieszkałych oraz szlaków komunikacyjnych. W bezpośrednim sąsiedztwie wsi oraz przy drogach powstaje 90 %

wszystkich pożarów na obszarach leśnych. tereny leśne zaliczone są do II kategorii zagrożenia pożarowego lasów (zagrożenie średnie).



### Obiekty budowlane na terenie poszczególnych gmin:

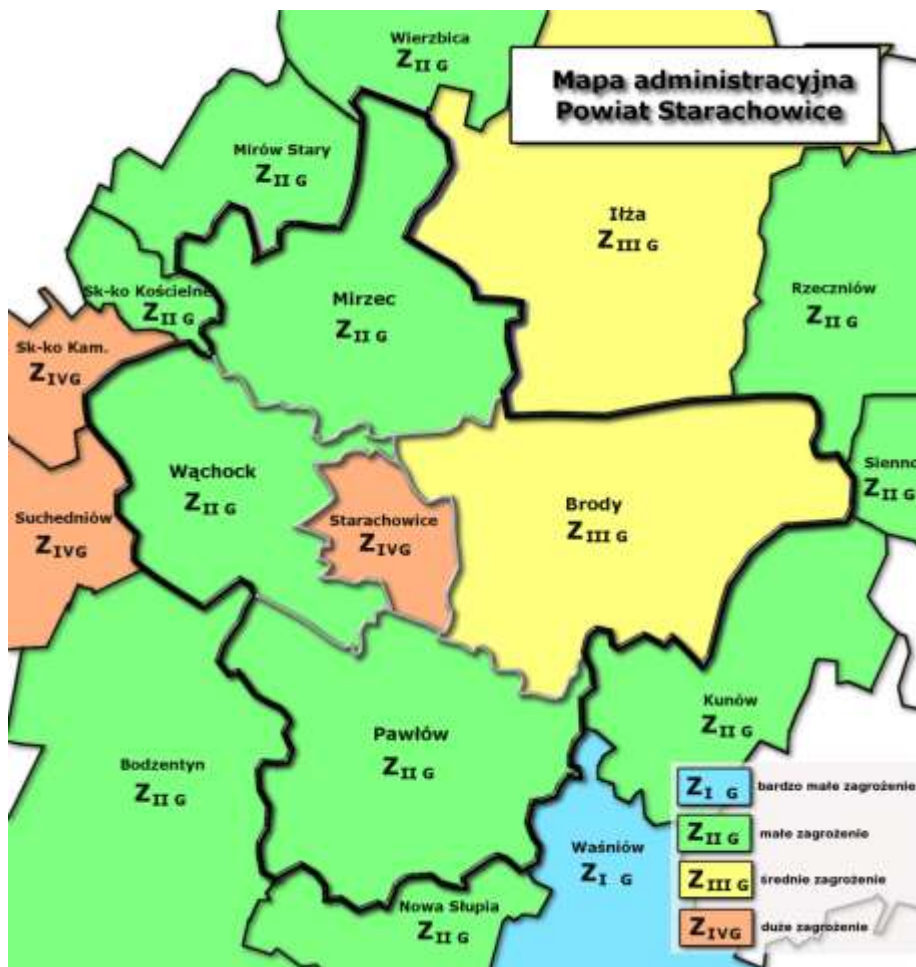
Na terenie powiatu starachowickiego mieszkają 82954 osoby<sup>1</sup>. Powierzchnia powiatu wynosi 523,28 km<sup>2</sup>.

Średnia gęstość zaludnienia powiatu wynosi 159 osoby na 1 km<sup>2</sup>.

Tabela nr 1: Liczba mieszkańców oraz powierzchnia poszczególnych gmin powiatu starachowickiego<sup>1</sup>

Lp	miasto/gmina	Liczba mieszkańców	Powierzchnia (km <sup>2</sup> )
1	miasto Starachowice	43883	31,83
2	miasto i gmina Wąchock	6 293	81,83
3	gmina Brody	10 065	161,25
4	gmina Mirzec	7 905	111,98
5	gmina Pawłów	14 808	137,39
	Łącznie	82954	523,28

<sup>1</sup>dane Głównego Urzędu Statystycznego na dzień 31.12.2024 r.



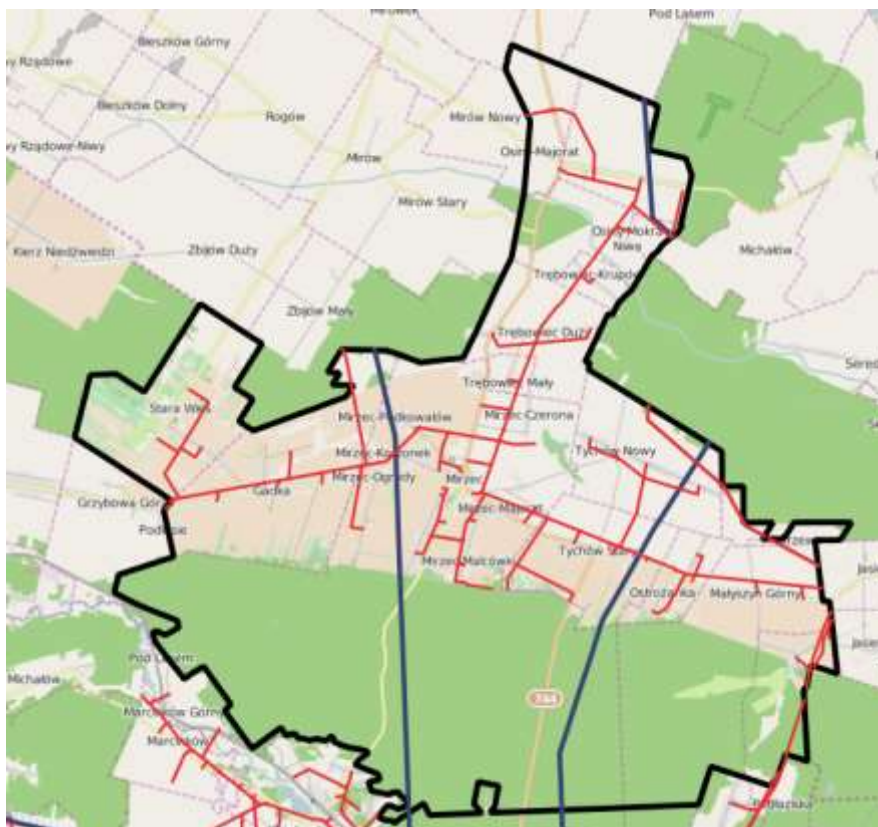
### Gmina Mirzec – 7143 budynki

Gmina Mirzec	
Budynki jednorodzinne	2352
Budynki wielorodzinne	1
Garaże	16
Budynki zamieszkania zbiorowego	3
Budynki biurowe	20
Budynki handlowo – usługowe	29
Budynki przemysłowe	22
Budynki magazynowe	4
Budynki gospodarstw rolnych	4660

Na terenie gminy Mirzec znajdują się jedynie budynki niskie o wysokości do trzech kondygnacji nadziemnych.

Na terenie gminy dominują budynki mieszkalne jednorodzinne zakwalifikowane do kategorii ZL IV zagrożenia ludzi. Budynki kwalifikowane do innych kategorii zagrożenia ludzi występują sporadycznie. Są to przede wszystkim szkoły, przychodnie, urzędy, budynki usługowo – handlowe zakwalifikowane do kategorii ZL III zagrożenia ludzi.

## Przebieg linii energetycznych w gminie Mirzec



Rysunek 7. Przebieg linii energetycznych na terenie gminy Mirzec  
(wysokie napięcie: kolor granatowy, średnie napięcie: kolor czerwony)

## II. Działalność kontrolno – rozpoznawcza.

Na terenie gminy Mirzec przeprowadzono **4 kontrole**, z czego 3 czynności odbiorowe, 1 **podstawowa obszarów leśnych**.

**Czynności odbiorowe dotyczyły: budowa gminnego Żłobka „ZaGadka”, Sali Gimnastycznej w Osinach oraz sieci wodociągowej w miejscowości Mirzec.**

### 1. Obszary Leśne

W kwietniu 2025 r. przeprowadzono czynności kontrolno-rozpoznawcze na terenach leśnych znajdujących się na terenie powiatu starachowickiego. Czynności kontrolno-rozpoznawcze przeprowadzono na terenach leśnych czterech nadleśnictw:

N-ctwa Starachowice – 11 leśnictw,

N-ctwa Skarżysko – 5 leśnictw,

N-ctwa Suchedniów – 3 leśnictwa,

N-ctwa Ostrowiec Św. – 2 leśnictwa

W czynnościach kontrolno – rozpoznawczych realizowanych na terenie powiatu starachowickiego uczestniczyły podmioty prawnie zobowiązane do wykonywania pasów ppoż. w sąsiedztwie obiektów mogących stworzyć zagrożenie pożarowe dla lasu. Kwestia pasów ppoż dotyczyła obszarów leśnych przy liniach kolejowych administrowanych przez Polskie Koleje Państwowe (linia kolejowa Skarżysko – Kamienna – Ostrowiec Św.), które zostały wykonane zgodnie z wymogami określonymi w rozporządzeniu Ministra Transportu, Budownictwa i Gospodarki Morskiej z dnia 15 marca 2013 r. zmieniającego rozporządzenie w sprawie wymagań w zakresie odległości i warunków dopuszczających usytuowanie drzew i krzewów, elementów ochrony akustycznej i wykonywania robót ziemnych w sąsiedztwie linii kolejowej, a także sposobu urządzania i utrzymywania zasłon odśnieżnych oraz pasów przeciwpożarowych.

## **2. Obiekty schronów i miejsc ukrycia**

W 2025r. Komenda Powiatowa Państwowej Straży Pożarnej wraz Powiatowym Inspektorem Nadzoru Budowlanego przeprowadziła sprawdzenie 43 obiektów budowlanych, albo ich części, które przed wejściem w życie ustawy z dnia 05.12.2024r. o ochronie ludności i obronie cywilnej (Dz. U. poz. 1907), pełniły funkcję budowli ochronnej, w szczególności stanowiły albo schron albo ukrycie. Obiekty takie mogą zostać uznane za obiekty zbiorowej ochrony, oraz mogą stanowić podstawowy element systemu ochrony ludności i zostać wykorzystane w sytuacjach zagrożenia, takich jak ekstremalne zjawiska pogodowe, awarie infrastruktury czy inne zdarzenia wymagające chwilowego schronienia mieszkańców.

## **3. Instalacje fotowoltaiczne o mocy powyżej 6,5 kW**

Wchodząca w życie dnia 19.09.2020 r. zmiana ustawy Prawo budowlane oraz niektórych innych ustaw (Dz.U. 2024 poz. 275) wprowadziła nowe obowiązki dla inwestorów, którzy decydują się na montaż instalacji fotowoltaicznej o mocy znamionowej powyżej 6,5 kW.

Zgodnie z art. 29 ust. 2 pkt. 16 ustawy Prawo budowlane nałożono obowiązek uzgodnienia projektu mikroinstalacji (instalacji fotowoltaicznej, której moc przekracza 6,5 kW), z rzeczoznawcą do spraw zabezpieczeń przeciwpożarowych pod względem zgodności z wymaganiami ochrony przeciwpożarowej. Jest to zmiana dość istotna, ponieważ do momentu nowelizacji prawa budowlanego budowa mikroinstalacji nie wymagała uzyskania

decyzji o pozwoleniu na budowę oraz zgłoszenia, w związku z czym projekt instalacji sprowadzał się jedynie do schematu instalacji, służącego do zgłoszenia instalacji do zakładu energetycznego w celu przyłączenia instalacji i założenia licznika „dwukierunkowego”. O ile obowiązek uzyskania decyzji o pozwoleniu na budowę, jak i zgłoszenia nadal nie został wprowadzony, o tyle niezbędnym jest dla ww. instalacji opracowanie dokumentacji projektowej, stanowiącej przedmiot uzgodnienia. Ustawa, poza koniecznością uzgodnienia projektu w art. 56 ust. 1a, nakłada obowiązek zawiadomienia organów Państwowej Straży Pożarnej o zakończeniu wykonania instalacji fotowoltaicznej i planowanego przystąpienia do jej użytkowania.

W 2025 roku do Komendy Powiatowej Państwowej Straży Pożarnej w Starachowicach wpłynęło 51 zgłoszeń o zakończeniu wykonania instalacji fotowoltaicznej i planowanego przystąpienia do jej użytkowania. Na terenie gminy Mirzec zgłoszono łącznie 5 instalacji fotowoltaicznych. Od początku wymogu zgłaszania instalacji fotowoltaicznej o mocy ponad 6,5kW do KP PSP Starachowice zgłoszono łącznie 388 instalacji o mocy 6,84 MW.

## **II. Organizacja ochrony przeciwpożarowej**

Organizacja i zadania związane z ochroną przeciwpożarową określone zostały w ustawach z dnia 24 sierpnia 1991 r. o ochronie przeciwpożarowej oraz ustawie z dnia 24 sierpnia 1991 r. o Państwowej Straży Pożarnej.

Ochrona przeciwpożarowa jest to ogół działań mających na celu ochronę życia, zdrowia i mienia przed pożarem, klęską żywiołową lub innym miejscowym zagrożeniem.

Działania te realizowane są poprzez:

- zapobieganie powstawaniu i rozprzestrzenianiu się pożaru, klęski żywiołowej lub innego miejscowego zagrożenia,
- zapewnienie sił i środków do likwidacji pożaru, klęski żywiołowej lub innego miejscowego zagrożenia,
- prowadzenie działań ratowniczych.

Nadzór nad realizacją ochrony przeciwpożarowej w powiecie sprawuje starosta. Organem wykonawczym starosty w zakresie bezpieczeństwa pożarowego jest komendant powiatowy Państwowej Straży Pożarnej, realizujący swoje zadania przy pomocy komendy powiatowej PSP.

W sprawach związanych z prawidłowym funkcjonowaniem systemu ochrony przeciwpożarowej powiatu komendant powiatowy PSP współpracuje z:

- ochotniczymi strażami pożarnymi,
- innymi służbami ratowniczymi (policja, pogotowia: ratunkowe, energetyczne, gazowe i inne).

Strukturę organizacyjną ochrony przeciwpożarowej na terenie powiatu, prócz Komendy Powiatowej i Jednostki Ratowniczo-Gaśniczej PSP, tworzy 26 jednostek Ochotniczych Straży Pożarnych z czego w KSRG jest ich 15, natomiast poza KSRG 11. W poszczególnych miastach i gminach powiatu działają następujące jednostki organizacyjne ochrony przeciwpożarowej:

<b>miasto/gmina</b>	<b>Jednostka</b>
<b>Brody</b>	<b>OSP Brody</b>
	<b>OSP Krynki</b>
	<b>OSP Lubienia</b>
	OSP Ruda
	OSP Styków
<b>Pawłów</b>	<b>OSP Pawłów</b>
	<b>OSP Ambrożów</b>
	<b>OSP Kałków</b>
	<b>OSP Brzezcie</b>
	OSP Nieczulice
	OSP Radkowice
	OSP Tarczek
	OSP Pokrzywnica
<b>Mirzec</b>	<b>OSP Mirzec</b>
	<b>OSP Tychów Stary</b>
	<b>OSP Ostrożanka</b>
	<b>OSP Gadka</b>
	<b>OSP Osiny</b>
	OSP Jagodne
	OSP Trębowiec
	OSP Tychów Nowy

<b>Starachowice</b>	<b>OSP Starachowice os. Michałów</b>
<b>Wąchock</b>	<b>OSP Wąchock</b>
	<b>OSP Wielka Wieś</b>
	OSP Marcinków
	OSP Parszów
* druk pogrubiony oznacza jednostkę należącą do KSRG	

Wiodąca rola w prowadzeniu działań ratowniczo - gaśniczych spoczywa na Jednostce Ratowniczo - Gaśniczej PSP w Starachowicach, na wyposażeniu, której znajdują się samochody gaśnicze, specjalne i sprzęt specjalistyczny do prowadzenia działań ratowniczych. Posiadany sprzęt pozwala na skuteczne prowadzenie akcji ratowniczych związanych z:

- gaszeniem i likwidacją pożarów
- wydobywaniem ofiar wypadków drogowych
- usuwaniem skutków wypadków drogowych
- ewakuacją ludzi i mienia
- prowadzeniem działań z zakresu ratownictwa chemiczno - ekologicznego.

Jednostki OSP posiadają sprzęt typowo gaśniczy, a 17 z nich (wszystkie jednostki należące do KSRG oraz OSP Parszów i OSP Marcinków) zostały wyposażone w sprzęt hydrauliczny do prowadzenia działań w zakresie ratownictwa drogowego. Dodatkowo część jednostek OSP na terenie powiatu starachowickiego posiada następujące specjalizacje:

1. Ratownictwo techniczne: OSP Brody, **OSP Tychów Stary**, OSP Pawłów, OSP Starachowice os. Michałów, OSP Wąchock, OSP Wielka Wieś
2. Ratownictwo wodne: OSP Brody, OSP Pawłów, OSP Wielka Wieś.

### **Kontrole i nadzór operacyjny nad funkcjonowaniem KSRG**

Komenda Powiatowa PSP w roku 2025 w ramach współpracy i nadzoru nad funkcjonowaniem jednostek OSP z KSRG prowadziła następujące działania:

- funkcjonariusze przeprowadzili 5 inspekcji operacyjno - technicznych jednostek OSP włączonych do KSRG **na terenie Gminy Mirzec**

- sporządzała wnioski o dofinansowanie utrzymania gotowości bojowej jednostek OSP z KSRG,
- koordynowała ćwiczenia powiatowe,
- przeprowadziła ćwiczenia z zakresu gaszenia pożarów lasu,
- prowadziła przeglądy stanu technicznego pojazdów, sprzętu silnikowego, zaplecza oraz warunków bhp w jednostkach OSP z KSRG.

### Szkolenia dla strażaków ratowników OSP

Z przeprowadzonej analizy wyszkolenia oraz potrzeb szkoleniowych strażaków ratowników OSP przeprowadzono w 2025 roku następujące szkolenie dla strażaków ratowników OSP:

	Ilość przeszkolonych z jednostek OSP w KSRG	Ilość przeszkolonych z pozostałych jednostek	Ilość przeszkolonych z jednostek OSP do 18 roku życia	Ilość przeszkolonych ogółem	Termin
<b>Szkolenie Kierujących Działaniem Ratowniczym OSP</b>	<b>13</b> ( w tym OSP Osiny - 2 osoby, OSP Gadka – 2 osoby, OSP Tychów Stary – 1 osoba, OSP Ostrożanka - 1 osoba OSP Tychów Nowy – 1 osoba,	<b>6</b>	-	<b>19</b>	<b>08-16.02 2025r.</b>
<b>Szkolenie podstawowe strażaka ratownika OSP</b>	<b>19</b> (w tym OSP Gadka – 2 osoby, OSP Ostrożanka – 2 osoby, OSP Osiny – 1 osoba, OSP Mirzec – 1 osoba, OSP Tychów Stary – 1 osoba, OSP Tychów Nowy 1 osoba, OSP Trębowiec – 1 osoba)	<b>11</b>	-	<b>30</b>	<b>26.09 - 23.11 2025r.</b>

### 3. Działania ratowniczo-gaśnicze jednostek ochrony przeciwpożarowej

W roku 2025 ilość występujących zdarzeń na terenie województwa świętokrzyskiego przedstawia poniższa tabela:

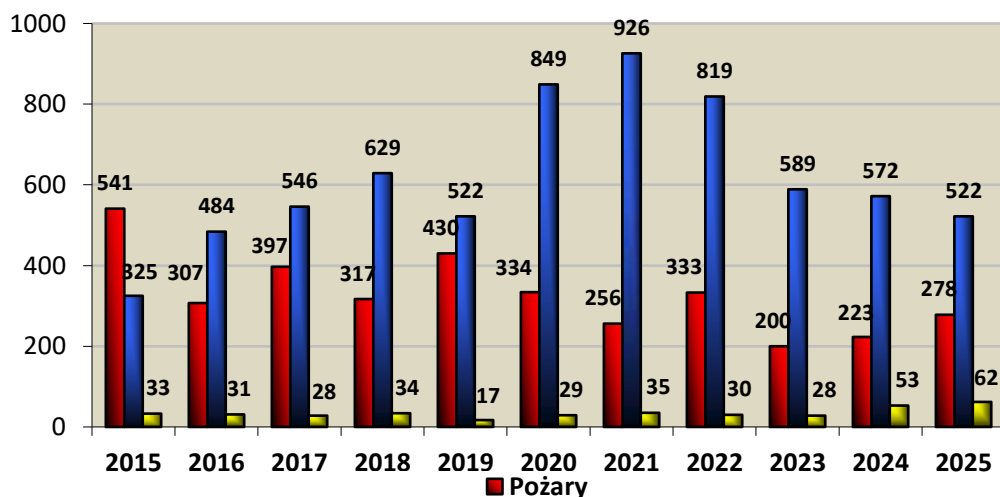
		<b>Pożar (P)</b>	<b>Miejscowe zagrożenie (MZ)</b>	<b>Alarm fałszywy (AF)</b>	<b>OGÓŁEM</b>
LP.	Podział administracyjny	RAZEM	RAZEM	RAZEM	
<b>1.</b>	<b>ŚWIĘTOKRZYSKIE</b>	<b>5367</b>	<b>9669</b>	<b>1087</b>	<b>16123</b>
<b>2.</b>	<b>starachowicki</b>	<b>278</b>	<b>522</b>	<b>62</b>	<b>862</b>

Jak wynika z powyższego jednostki ochrony przeciwpożarowej na terenie działania Komendy Powiatowej Państwowej Straży Pożarnej w Starachowicach w 2025 roku wyjeżdżały 862 razy do różnego rodzaju zdarzeń. Porównując do roku 2024 odnotowano wzrost ilości zdarzeń o 1,7%.

Porównanie ilości wyjazdów do zdarzeń na terenie działania Komendy Powiatowej PSP z latami poprzednimi przedstawia poniższa tabela:

<b>Rok</b>	<b>Pożary</b>	<b>Miejscowe zagrożenia</b>	<b>Fałszywe alarmy</b>	<b>RAZEM</b>
<b>2015</b>	541	325	33	903
<b>2016</b>	307	484	31	822
<b>2017</b>	397	546	28	971
<b>2018</b>	317	629	34	980
<b>2019</b>	430	522	17	969
<b>2020</b>	334	849	29	1212
<b>2021</b>	256	926	35	1217
<b>2022</b>	333	819	30	1182
<b>2023</b>	200	589	28	817
<b>2024</b>	223	572	53	848
<b>2025</b>	<b>278</b>	<b>522</b>	<b>62</b>	<b>862</b>

Wykres przedstawiający ilość i rodzaj interwencji w poszczególnych latach



### Ilość wyjazdów do zdarzeń jednostek OSP w 2025 roku:

LP.	Nazwa	Na terenie własnego działania			Ogółem	
		Pożar	Miejsce zagrożenie	Alarm fałszywy	Na terenie własnego działania	Pozostały teren
1.	OSP Brody	32	21	1	54	0
2.	OSP Starachowice oś. Michałów	40	10	3	53	0
3.	OSP Pawłów	20	26	1	47	0
4.	OSP Brzezcie	9	19	3	31	1
5.	OSP Ambrożów	9	22	0	31	0
6.	OSP Wielka Wieś	14	13	0	27	1
7.	OSP Ruda	19	7	0	26	0
8.	OSP Styków	21	2	1	24	0
9.	OSP Wąchock	15	7	2	24	0
<b>10.</b>	<b>OSP Mirzec</b>	<b>9</b>	<b>12</b>	<b>0</b>	<b>21</b>	<b>0</b>
11.	OSP Krynki	8	9	3	20	0
12.	OSP Kałków	8	11	0	19	1
<b>13.</b>	<b>OSP Osiny</b>	<b>7</b>	<b>10</b>	<b>0</b>	<b>17</b>	<b>1</b>

14.	OSP Parszów	8	5	1	14	1
15.	OSP Tarczek	0	10	0	10	1
16.	<b>OSP Ostrożanka</b>	<b>2</b>	<b>8</b>	<b>0</b>	<b>10</b>	<b>0</b>
17.	OSP Lubienia	6	4	0	10	0
18.	OSP Radkowice	3	6	1	10	0
19.	OSP Marcinków	6	2	1	9	1
20.	OSP Nieczulice	2	5	0	7	0
21.	<b>OSP Tychów Stary</b>	<b>4</b>	<b>2</b>	<b>0</b>	<b>6</b>	<b>0</b>
22.	<b>OSP Gadka</b>	<b>5</b>	<b>0</b>	<b>0</b>	<b>5</b>	<b>0</b>
23.	<b>OSP Trębowiec</b>	<b>3</b>	<b>2</b>	<b>0</b>	<b>5</b>	<b>0</b>
24.	<b>OSP Tychów Nowy</b>	<b>2</b>	<b>1</b>	<b>0</b>	<b>3</b>	<b>0</b>
25.	<b>OSP Jagodne</b>	<b>0</b>	<b>0</b>	<b>0</b>	<b>0</b>	<b>0</b>
26.	OSP Pokrzywnica	0	0	0	0	0

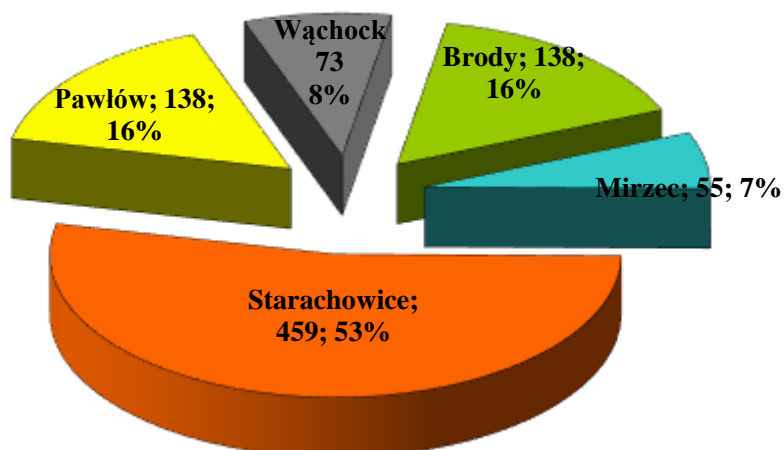
➤ Liczba zdarzeń za dany okres w porównaniu do ubiegłego roku w rozbiciu na jednostkę podziału administracyjnego

➤

### RODZAJ ZDARZENIA

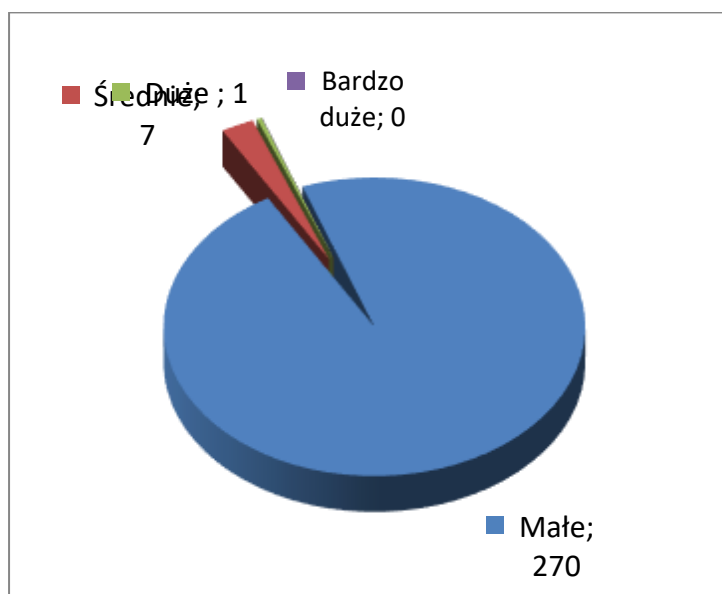
Lp.	Powiat/Gmina	Ogółem zdarzeń		Pożary		Miejsc. zagrożenia		Alarmy fałszywe	
		rok		rok		rok		rok	
		2024	2025	2024	2025	2024	2025	2024	2025
1	starachowicki	848	<b>862</b>	223	<b>278</b>	572	<b>522</b>	53	<b>62</b>
2	Brody	112	<b>138</b>	26	<b>72</b>	83	<b>57</b>	3	<b>9</b>
3	Mirzec	70	<b>55</b>	29	<b>20</b>	37	<b>35</b>	4	<b>0</b>
4	Pawłów	163	<b>138</b>	45	<b>38</b>	111	<b>94</b>	7	<b>6</b>
5	m. Starachowice	438	<b>458</b>	99	<b>120</b>	301	<b>295</b>	38	<b>43</b>
6	Wąchock	65	<b>73</b>	24	<b>28</b>	40	<b>41</b>	1	<b>4</b>
<b>RAZEM:</b>		848	<b>862</b>	223	<b>278</b>	572	<b>522</b>	53	<b>62</b>
<b>Wzrost[%] do roku ubiegłego</b>		-	<b>1,7 %</b>	-	<b>24,7 %</b>	-	<b>-8,7 %</b>	-	<b>17 %</b>

## Procentowa ilość zdarzeń w rozbiciu na gminy



W 2025 roku zanotowano 278 pożary z czego:

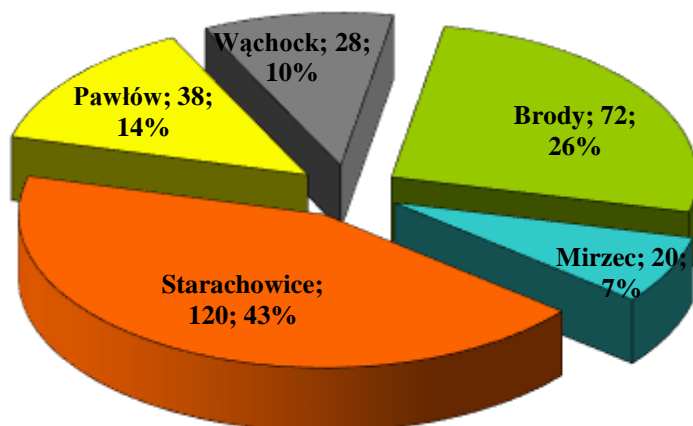
- pożary małe - 270
- pożary średnie - 7
- pożary duże - 1
- pożary bardzo duże - 0



Sytuacja pożarowa w poszczególnych gminach:

Powiat / gmina	Pożary				
	OGÓŁEM	małe	średnie	duże	bardzo duże
Brody	72	70	1	0	0
Mirzec	20	20	0	0	0
Pawłów	38	36	2	0	0
Miasto Starachowice	120	116	3	1	0
Wąchock	28	28	2	0	0
<b>RAZEM:</b>	<b>278</b>	<b>270</b>	<b>7</b>	<b>1</b>	<b>0</b>

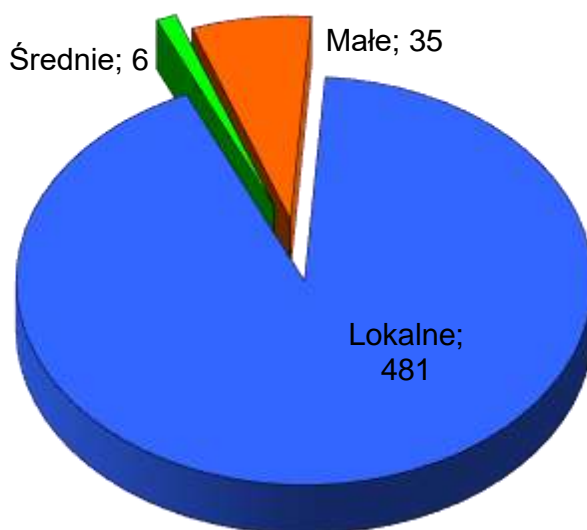
Ilość pożarów w rozbiciu na gminy:



### Miejscowe zagrożenia

Na ogólną liczbę 522 miejscowych zagrożeń odnotowano:

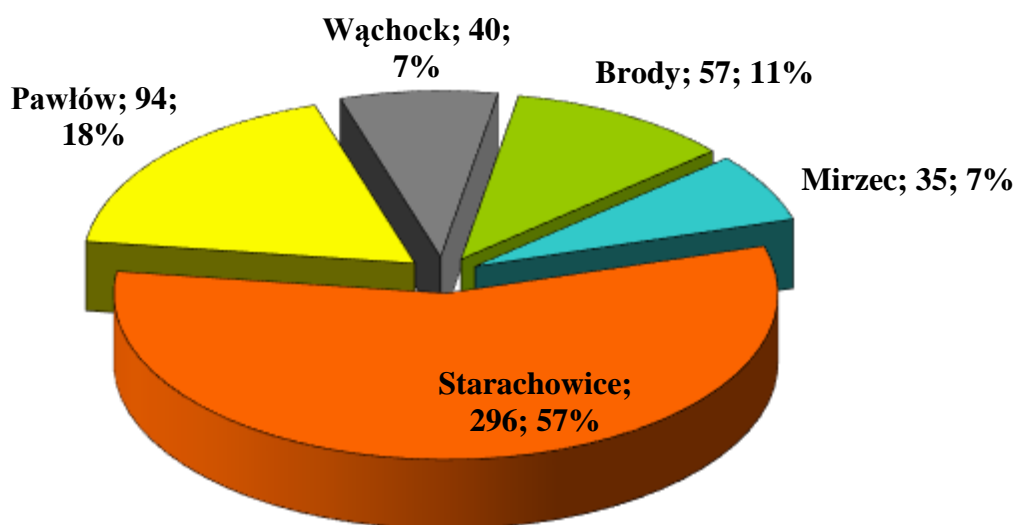
- MZ małe – 35,
- MZ lokalne – 481,
- MZ średnie - 6.



Wyjazdy do miejscowych zagrożeń na terenie poszczególnych gmin

	Miejscowe Zagrożenia			OGÓŁEM
	małe	lokalne	średnie	
<b>Brody</b>	2	55	0	57
<b>Mirzec</b>	4	31	0	35
<b>Pawłów</b>	3	87	4	94
<b>m. Starachowice</b>	24	270	2	296
<b>Wąchock</b>	2	38	0	40
<b>RAZEM:</b>	<b>35</b>	<b>481</b>	<b>6</b>	<b>522</b>

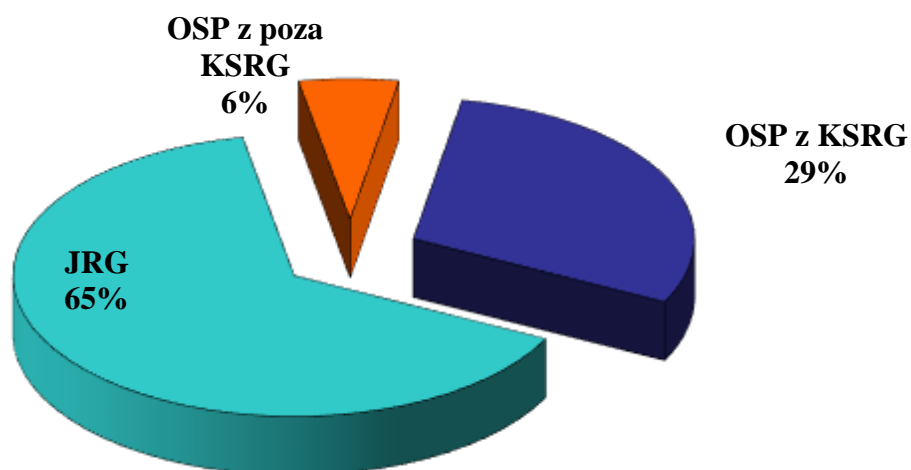
Ilość miejscowych zagrożeń w poszczególnych gminach:



Udział w zdarzeniach jednostek ochrony przeciwpożarowej i osób podczas zdarzeń w powiecie starachowickim w 2025 roku przedstawia poniższa tabela:

	Ogółem	JRG	OSP w KSRG	OSP poza KSRG
Liczba pojazdów	1532	1055	370	107
Liczba strażaków uczestnicząca w zdarzeniach	6808	4282	1963	379

Procentowy udział załóg w akcjach ratowniczo-gaśniczych jednostek z terenu powiatu



Jak z powyższego widać działania jednostki ratowniczo - gaśniczej wspierane są w dużej mierze przez jednostki OSP. Jednostki te są mocnym i potrzebnym ogniwem ochrony przeciwpożarowej na terenie naszego powiatu.

### **3. Ćwiczenia Powiatowe pk. „Odlewnie” 2025**

6 czerwca 2025 roku na terenie Zakładu Odlewnie Polskie S.A. zostały przeprowadzone ćwiczenia powiatowe pk. „Odlewnie 2025”. Organizatorem ćwiczeń był Komendant Powiatowy Państwowej Straży Pożarnej w Starachowicach.

W ćwiczeniach uczestniczyły siły i środki Państwowej Straży Pożarnej i Ochotnicze Straże Pożarne z terenu Gminy Mirzec. W ćwiczeniach udział brały: OSP Mirzec, OSP Osiny, OSP Gadka, OSP Ostrożanka, OSP Tychów Stary.



### **3.1 Ćwiczenia dla jednostek OSP na terenach leśnych w zakresie przetłaczania i przepompowywania wody na duże odległości.**



Straż Pożarna w swoich działaniach gaśniczych opiera się przede wszystkim na wodzie jako podstawowym środku do zwalczania pożarów. Zdarza się jednak, że akcje ratownicze

prowadzone są w rejonach, gdzie brakuje wydajnej sieci hydrantowej, zbiorników pożarowych czy naturalnych cieków wodnych. W takich sytuacjach kluczowa staje się umiejętność dostarczenia odpowiedniej ilości wody na miejsce zdarzenia, zwłaszcza że zapotrzebowanie podczas większych pożarów potrafi być wyjątkowo duże. Sprawnie przeprowadzona akcja znacząco ogranicza straty, przyspiesza ugaszenie ognia i nierzadko minimalizuje szkody materialne. Ogromne znaczenie ma również biegłość strażaków w budowaniu magistrali wodnych, obsłudze autopomp czy prowadzeniu korespondencji radiowej.

Właśnie te umiejętności – wraz ze sprawdzeniem wybranych punktów czerpania wody oraz doskonaleniem współpracy między jednostkami – były doskonalone podczas ćwiczeń przeprowadzonych w dniach 18–20 listopada 2025 roku. Przez trzy dni na terenach gmin Mirzec, Brody i Wąchock ćwiczyły zastępy Jednostki Ratowniczo-Gaśniczej w Starachowicach oraz jednostki OSP z każdej z gmin. Każdego dnia w działaniach uczestniczyło średnio 12 zastępów straży pożarnej. Regularne szkolenia z zakresu dostarczania wody stanowią fundament profesjonalnego przygotowania strażaków – zapobiegają awariom sprzętu, pozwalają wcześniej wykryć ewentualne nieprawidłowości techniczne i sprawiają, że realne działania gaśnicze przebiegają szybciej, sprawniej i bezpieczniej.

## 4. Interwencje 2025

**2025-04-29 Wypadek trzech samochodów osobowych na DW 744 pomiędzy Osinami a Trębowcem.**



29 kwietnia ok. godz.16:30 na drodze wojewódzkiej 744 pomiędzy Osinami a Trębowcem doszło do wypadku trzech samochodów osobowych, którymi podróżowały łącznie 4 osoby. W wyniku zdarzenia pasażerka jednego z pojazdów została zakleszczona

w pojeździe. Pozostałe osoby wyszły z pojazdów o własnych siłach. Ruch na drodze wojewódzkiej nr 744 był całkowicie zablokowany podczas prowadzenia działań; Policja wprowadziła objazdy. Działania zastępów straży pożarnej polegały na zabezpieczeniu miejsca zdarzenia, wydobywaniu zakleszczonych osób z pojazdów oraz udzieleniu im pierwszej pomocy. Następnie strażacy odłączyli akumulatory w uszkodzonych pojazdach, zakręcili butle z gazem LPG oraz zebrali rozlane płyny eksploatacyjne przy użyciu sorbentu. Zespoły ratownictwa medycznego przybyły na miejsce po przebadaniu wszystkich uczestników zdarzenia zdecydowały o przetransportowaniu kierowcy i pasażerki Audi A6 do Szpitala Powiatowego w Starachowicach. Czynności wyjaśniające okoliczności powstania zdarzenia prowadzi Komenda Powiatowa Policji w Starachowicach.

### **2025-08-16 Pożar Hotelu Senator przy ul. Bankowej 7 w Starachowicach**



16 sierpnia 2025r. około godziny 13:00 służby ratownicze zostały postawione w stan najwyższej gotowości po otrzymaniu zgłoszenia o pożarze poddasza Hotelu Senator przy ul. Bankowej 7 w Starachowicach. Zgłoszenie wpłynęło do Komendy Powiatowej Państwowej Straży Pożarnej o godzinie 12:41. Po przybyciu na miejsce zdarzenia strażacy zastali rozwinięty pożar na poddaszu nowej części budynku. Ogień obejmował dach o

wymiarach 40x14 metrów, pokryty blachą. Jeszcze przed przybyciem pierwszych jednostek, 50 osób – zarówno gości, jak i pracowników hotelu – opuściło budynek. Dowodzący akcją natychmiast zdecydował o zadysponowaniu dodatkowych sił i środków z terenu powiatu starachowickiego oraz z sąsiednich miast: Kielc, Ostrowca Świętokrzyskiego i Skarżyska-Kamiennej. W pierwszej fazie działań strażacy zabezpieczyli teren akcji, potwierdzili odłączenie mediów (prąd, gaz) i sprawdzili wszystkie pokoje hotelowe pod kątem ewentualnej obecności osób. W szczytowym momencie podawano łącznie siedem prądów wody: sześć w natarciu (w tym cztery z drabin mechanicznych i podnośników) oraz jeden w obronie wnętrza budynku. Na miejscu działała grupa operacyjna Komendy Wojewódzkiej PSP w Kielcach. Decyzję o przejściu dowodzenia podjęli kolejno: zastępca Komendanta Powiatowego PSP w Starachowicach st. bryg. Paweł Borek, a później zastępca Świętokrzyskiego Komendanta Wojewódzkiego PSP w Kielcach bryg. Michał Jankowski. W nocy z 16 na 17 sierpnia trwało dozоровanie pogorzelniska przy użyciu kamery termowizyjnej. Następnego dnia, o 8:30 rozpoczęto rozbiórkę zniszczonych elementów konstrukcji i poszycia dachu, które mogły stanowić zagrożenie. Przyczyny pożaru ustala Komenda Powiatowa Policji w Starachowicach przy współpracy z biegłym z zakresu pożarnictwa. W działaniach brało udział 35 zastępów PSP i OSP.

## 5. Prewencja Społeczna

### Czujki tlenu węgla i dymu

**22 listopada 2024 r.** w Dzienniku Ustaw pod poz. 1716 opublikowane zostało rozporządzenie Ministra Spraw Wewnętrznych z **dnia 21 listopada 2024 r.** zmieniające rozporządzenie w sprawie ochrony przeciwpożarowej budynków, innych obiektów budowlanych i terenów. Rozporządzenie wprowadza obowiązek wyposażenia autonomicznych czujek dymu oraz tlenu węgla w następujące obiektach:

- **Pomieszczenia i lokale mieszkalne, w których świadczone są usługi hotelarskie** (tj. związane z krótkotrwałym, ogólnie dostępnym wynajmowaniem domów, mieszkań, pokoi, miejsc noclegowych etc.) należy wyposażyć w **autonomiczne czujki dymu oraz autonomiczne czujki tlenu węgla** możliwie szybko. **Termin wprowadzenia obowiązku zaplanowano na 30 czerwca 2026 r.**
- **W przypadku lokali mieszkalnych i ich pomieszczeń, w których odbywa się proces spalania paliwa stałego, ciekłego lub gazowego oraz użytkowanych**

**jako takie lokale lub pomieszczenia** w dniu wejścia w życie rozporządzenia, wymagania instalowania **autonomicznych czujek dymu i autonomicznych czujek tlenku węgla** obowiązywać mają od **1 stycznia 2030 r.**

- W pozostałych przypadkach (nowo wznoszone budynki mieszkalne oraz pomieszczenia mieszkalne lub jednostki mieszkalne przeznaczone do świadczenia usług hotelarskich) obowiązki dotyczące instalowania autonomicznych czujek dymu i autonomicznych czujek tlenku węgla należy spełnić **po upływie 30 dni od dnia ogłoszenia rozporządzenia.**

### **Aplikacja Gdzie się ukryć**

„**Gdzie się ukryć**” to **nowoczesne i przyjazne narzędzie**, które może posiadać każdy obywatel. Została zaprojektowana z myślą o **prostocie i skuteczności**: wystarczy telefon komórkowy typu smartfon by w sytuacji nagłego zagrożenia – np. bardzo silnego wiatru czy potencjalnych zagrożenie środkami napadu powietrznego – **szybko odnaleźć najbliższe Punkty Schronienia (PS)** oraz uruchomić nawigację na mapie. Co ważne, po wcześniejszym pobraniu danych aplikacja **działa również w trybie offline.**

### **Czym jest „Gdzie się ukryć” i czym są Punkty Schronienia?**

„Gdzie się ukryć” zawiera informacje o **miejscach przydatnych do tymczasowego schronienia ludności. Punkty Schronienia** – to istniejące obiekty budowlane lub ich części, które **podnoszą bezpieczeństwo w chwili zagrożenia.** Takie jak **przejścia podziemne, tunele, stacje metra, garaże podziemne** i inne podobne miejsca. Nie są to nowe budowle – aplikacja **wykorzystuje infrastrukturę, która już istnieje.**

Obecnie w rejestrze znajduje się **około 70 tys. obiektów.** Liczba ta może się zmieniać w toku weryfikacji oraz dalszego wprowadzania informacji przez **upoważnione organy i podmioty ochrony ludności.**

## 3 OPCJE KTÓRE DOPROWADZĄ CIĘ DO PUNKTU SCHRONIENIA

Trasa

Kompas

Nawiguj

Ochrona ludności  
i obrona cywilna



## ZADANIE APLIKACJI PUNKTY SCHRONIENIA

Aplikacja pokazuje **najbliższe punkty schronienia (PS)**, które są istniejącymi obiektami budowlanymi lub ich częściami.

**Punkty schronienia to nie nowa infrastruktura.  
To mądre wykorzystanie tej, którą już mamy.**

**Punkty schronienia uwzględnione w aplikacji:**

- przejścia podziemne i tunele piesze lub komunikacyjne;
- stacje metra i węzły przesiadkowe z kondygnacjami podziemnymi;
- garaże podziemne;
- piwnice.

Ochrona ludności  
i obrona cywilna



### Poradnik Bezpieczeństwa

„Poradnik Bezpieczeństwa” to inicjatywa rządowa, której celem jest **przygotowanie obywateli na różnorodne zagrożenia** - od cyberataków i dezinformacji, przez klęski żywiołowe, po sytuacje militarne i kryzysy infrastrukturalne. Projekt podkreśla konieczność budowania odporności społecznej i świadomego reagowania w obliczu współczesnych

wyzwań. Celem jest nie tylko zwiększenie bezpieczeństwa obywateli, ale też wzmacnianie wspólnoty, zaufania i solidarności w całym społeczeństwie.

# Poradnik bezpieczeństwa

Przeczytaj, przećwicz i zachowaj!



### III. Działalność kwatermistrzowsko - techniczna.

W roku 2025 Komendant Główny PSP przyznał dotację na wydatki bieżące dla 5 jednostek OSP z terenu gminy działających w ramach KSRG, w wysokości :

Lp.	Jednostka OSP	Cała kwota dofinansowania
1.	Mirzec	6.380,00
2.	Gadka	6.380,00
3.	Osiny	6.380,00
4.	Ostrożanka	6.380,00
5.	Tychów Stary	6.380,00

W roku 2025 r. Minister Spraw Wewnętrznych i Administracji przyznał dotację na wydatki bieżące dla 3 jednostek OSP z terenu gminy Mirzec działających poza systemem KSRG w wysokości:

Lp.	Jednostka OSP	Cała kwota dofinansowania
1.	Jagodne	965,00
2.	Tychów Nowy	973,00
3.	Trębowiec	965,00